



ROMÂNIA
COMUNA IARA
CONSILIUL LOCAL IARA
IARA NR. 282 JUD. CLUJ
TEL :0264-333247, FAX 0374-093428
www.primariaiara.ro



Anexă la Hotărârea nr.39 /2019

STATUTUL COMUNEI IARA

Art.1 În conformitate cu prevederile art. 36, alin.(3), litera „a” din Legea administrației publice locale nr. 215/2001, cu modificările și completările ulterioare și a Ordonanței Guvernului nr. 53/2002 privind Statutul-cadru al unității administrativ-teritoriale, aprobată prin Legea nr. 96/2003, Consiliul local al comunei Iara elaborează și aprobă Statutul propriu al comunei Iara.

Art.2 Comuna este unitatea administrativ-teritorială de bază, care cuprinde populația rurală reunită prin comunitate de interese și tradiții.

Comuna Iara este alcătuită din 13 sate componente: **Iara (satul de reședință al comunei), Agriș, Borzești, Buru, Cacova Ierii, Făgetu Ierii, Lungești, Mașca, Măgura Ierii, Ocolișel, Surduc, Valea Agrișului, Valea Vadului.** Satul Iara este reședință de comună.

Art.3 Comuna Iara este persoană juridică de drept public. Ea are patrimoniu și capacitate juridică deplină.

Comuna Iara poate intra în raporturi juridice cu alte autorități sau instituții publice, cu persoane juridice române sau străine, indiferent de natura acestora, precum și cu persoane fizice, în condițiile legii.

Art.4 Statutul comunei Iara cuprinde următoarele date și elemente specifice:

Delimitarea teritorială a comunei Iara.

Comuna Iara se află în partea de sud-vest a județului Cluj (regiune NUTS 3), care face parte din Regiunea Nord-Vest (NUTS 2) și din regiunea istorică a Transilvaniei, la o distanță de 28 km de municipiul Turda și la 35 km de Cluj-Napoca. Din punct de vedere administrativ, aceasta se învecinează cu comunele Băișoara, Ciurila, Petreștii de Jos, Moldovenești (județul Cluj), respectiv Ocoliș și Râmetea (județul Alba). Coordonatele geografice ale comunei Iara sunt 46° 32' latitudine nord și 23° 30' longitudine vest.

Din punct de vedere etnografic, Comuna Iara face parte din zona etnografică a Munților Apuseni (“Mocănime Hășdatelor”).

Suprafață totală a comunei este de 14.387 ha (143,87 kmp), fiind una dintre cele mai extinse unități administrativ-teritoriale din județul Cluj. Comuna Iara este compusă din 13 sate: **Iara (satul de reședință al comunei), Agriș, Borzești, Buru, Cacova Ierii, Făgetu Ierii, Lungești, Mașca, Măgura Ierii, Ocolișel, Surduc, Valea Agrișului, Valea Vadului.** Aproape jumătate din populația comunei trăiește în satul reședință de județ, în timp ce satele Borzești, Lungești, Măgura Ierii, Valea Agrișului și Valea Vadului sunt amenințate cu depopularea completă în următorii ani, având mai puțin de 50 de locuitori în prezent.

Scurt istoric al comunei Iara.

Având un destin istoric și o individualitate proprie, localitățile care compun azi comuna *Iara* sunt atestate documentar în diverse momente istorice. Astfel, primele atestări documentare le avem din perioada evului mediu. Potrivit documentelor, localitatea *Iara* este atestată în anul 1288. În Evul Mediu erau două sate cu numele de Iara: *Iara de Sus* și *Iara de Jos*. *Iara de Sus* (prima localitate a comunei) era așezată în zona "Șesului Ierii", spre satul Băișoara. În această parte se găsea și o mină de aur, numită multă vreme în perioada medievală "Kororonya Banya", sau mina lui Coroianu. La locul căruia i se zice, "Groapa Papii", era deci *Iara de Sus*.

Iara de Jos (Alsojara) este atestată documentar tot din anul 1288. De fapt, la 1288 apare în documente sub numele de *Jara*, în 1322 tot *Jara*. În anul 1332 este amintit un *Sacerdos de Jara* (preot de Iara). În anul 1449 este pomenită *Feljara*, și tot în același an *Aljara*.

Dupa 150 de ani, respectiv în 1599, sunt amintite ambele localități: *Felso* și *Also Jara*. În conscripția din 1733 apare doar denumirea *Jara*. În conscripția lui Bucow la 1760, apare cu denumirea *Alsojar*. La 1417, cele două localități apar în alte documente scrise împreună „*Iara et altera*”, *Iara* și cealaltă *Iara*, la 1426 „*Iara et Feljara*”.

În 1474 localității i se mai spunea, „*Aurifodina in territoria possessionis*” Potrivit etimologiei acestui nume, un fapt este cert: denumirea are origine slavo-română. Referitor la migrația slavilor în zonă, așezarea ar fi primit numele de la un oarecare Iaroslav, un om de vază, poate chiar stăpânul acestor locuri. Apar în unele documente din perioada 1562-1592 nume de proprietari ai satului *Iara de Sus*, ca de exemplu: Ianoș Varsolvi, Ianoș Lupsai (familie de români din Lupșa), Martin Hesati, Martin Tofanto, Dionine More.

Și pentru această zonă de la poalele Apusenilor, studiile istorice semnalează existența între anii 1366-1502 a unor cnezate și voivodate, (în special în depresiunea nor-estică a Muntelui Mare), la Ocoliș, cnezat din care făceau parte Surducul, *Iara*, Agriș, Săliște, Săcel, inclusiv satele Aiton, Plaiuri, Deleni și altele.

În 1448, este amintit cneazul de Ocoliș Toma, care căzuse deja în stare de servitute. Din documente inedite aflate la Direcția Județeană a Arhivelor Cluj, rezultă că în anul 1766 existau în *Iara* 38 capi de familie cu statut de iobag, alte 7 văduve de iobagi (care țineau loc de cap de familie), 35 capi de familie de jeleri și alte 6 familii unde cap de familie erau văduve de jeleri, precum și 6 familii de țigani. Parte din capii de familie iobagi fugiseră de pe acest domeniu și erau urmăriți pentru a fi readuși pe domeniu.

Toate cele 13 sate care fac parte din comuna *Iara* apar atestate documentar pentru prima dată cu câteva decenii sau secole mai târziu. Unele dintre acestea au fost declarate localități (sate), abia în secolul XX: Mașca, Lungești, Valea Vadului și Valea Agrișului.

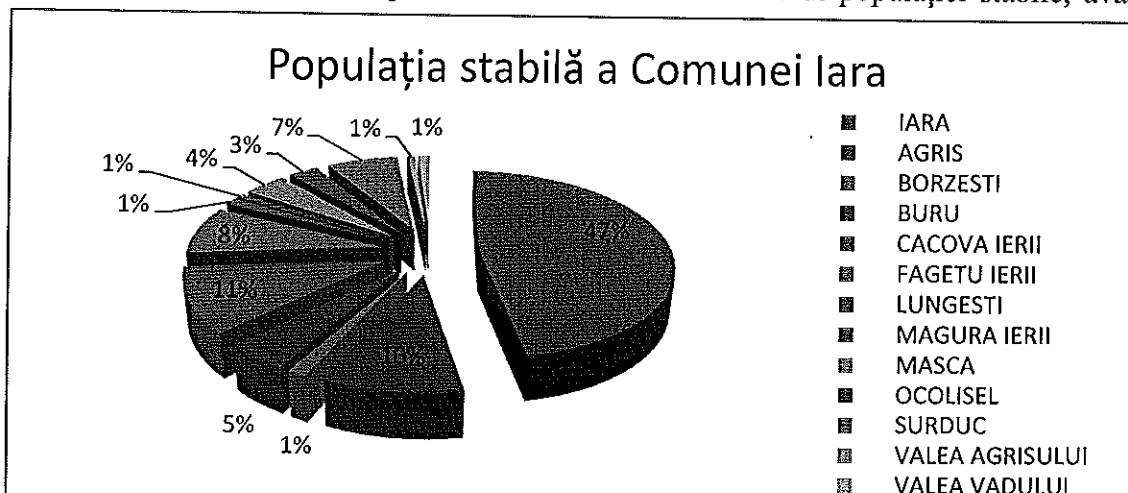
Populația comunei Iara.

Populația stabilă reprezintă populația alcătuită din persoanele care locuiesc în comuna ce cuprinde toate satele aparținătoare, cu domiciliul sau reședința în localitate la momentul respectiv. Astfel conform recensământului din anul 2011 populație stabilă a Comunei Iara este de 3889 de persoane.

POPULAȚIE COMUNA IARA -2011		
NR. CRT.	SAT	POPULAȚIE
1	Iara	1832
2	Făgetu Ierii	375
3	Surduc	51
4	Buru	177
5	Cacova Ierii	428
6	Mașca	321
7	Borzești	49

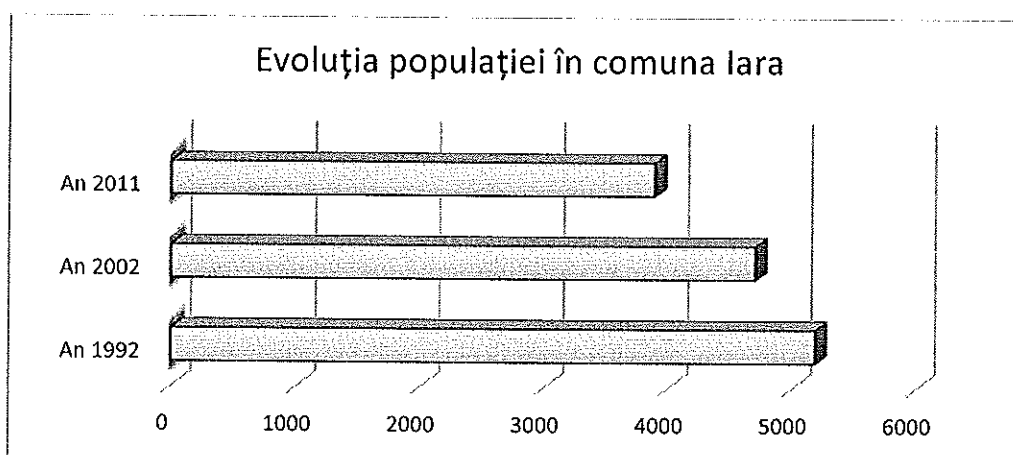
8	Ocolișel	34
9	Valea Vadului	162
10	Lungești	114
11	Măgura Ierii	269
12	Agriș	33
13	Valea Agrișului	44
Total		3889

Având în vedere numărul persoanelor și repartizarea acestora pe satele aparținătoare comunei Iara se poate observa că satul Iara are ponderea cea mai mare în cadrul populației stabile, având o



pondere de 47%, satul Cacova Ierii cu o pondere de 11%, satul Agriș cu o pondere de 10%, satul Făgetul Ierii cu o pondere de 8%, satul Surduc cu o pondere de 7%, satul Buru cu o pondere de 5%, satul Mașca cu o pondere de 4%, satul Ocolișel cu o pondere de 3% iar celelalte sate cu câte o pondere de 1%.

Populația comunei Iara este în scădere accelerată astfel că la recensământul din anul 2011, față de ultimul recensământ realizat în anul 2002 scăderea populației de aproximativ 18%. În graficul de mai jos prezentăm evoluția populației comunei Iara, având în vedere datele preluate la ultimele trei recensăminte ale populației:

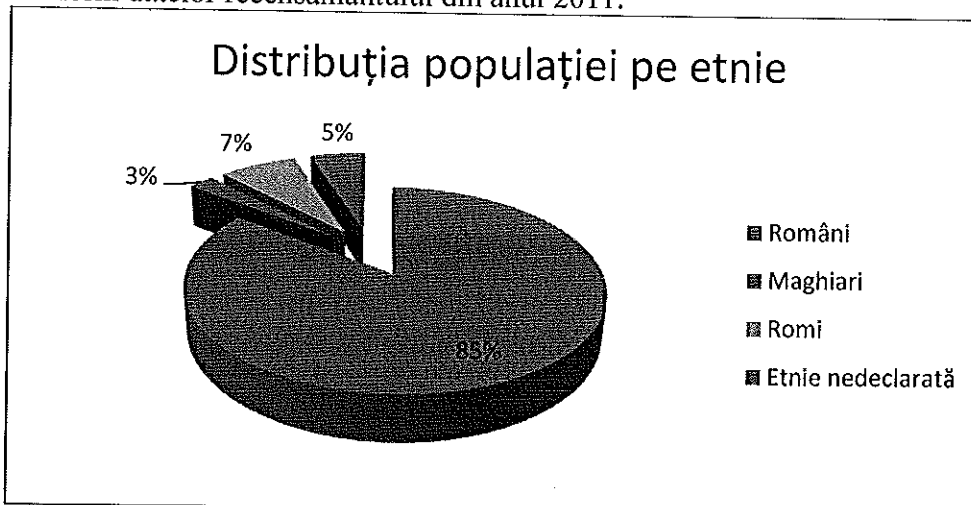


Gospodăriile în Comuna Iara

În conformitate cu datele preluate din Registrul Agricol al Comunei Iara în localitate există în total 2347 de gospodării.

Situația minorităților

Majoritatea locuitorilor Comunei Iara sunt de etnie română, respectiv 85%, urmată de persoanele de etnie romă, care reprezintă 7% din totalul populației și persoanele de etnie maghiară, care reprezintă 3%. Doar 5% din populația comunei este de altă etnie sau nu și-au declarat etnia, conform datelor recensământului din anul 2011.



Conform datelor obținute la ultimele trei recensăminte ale populației se poate observa o tendință de scădere a populației de etnie română și maghiară și respectiv o creștere a populației de etnie romă.

Ocupația principală a locuitorilor comunei Iara.

Conform datelor Institutului Național de Statistică la nivelul regiunii Nord Vest rata de ocupare a populației între 15 și 64 la începutul anului 2013 a fost de 61,2%. Rata de ocupare reprezintă ponderea populației ocupate dintr-o anumită grupă de vârstă în populația totală din aceeași grupă de vârstă. Populația ocupată cuprinde toate persoanele care au desfășurat o activitate economică producătoare de bunuri sau servicii în scopul obținerii unor venituri sub formă de salarii, plată în natură sau alte beneficii. La nivelul Comunei Iara conform datelor Institutului Național de Statistică numărul mediu de salariați a fost la sfârșitul anului 2012 de 244 de persoane. Pe lângă aceste persoane la populația ocupată se adaugă persoanele care dețin activități independente, în special în agricultură.

Economia locală

De-a lungul timpului, comuna Iara s-a remarcat prin profilul său economic mixt, sectoarele dominante fiind agricultura și industria extractivă. Astfel, la nivelul comunei au fost descoperite vestigii arheologice din perioada dacică, daco-romană și romană care confirmă preocupările localnicilor din zonă pentru extragerea și spălarea minereurilor, mai ales a aurului, unele studii afirmând chiar ca așezările din zonă ar fi fost alcătuite preponderent din mineri. În perioada comunistă, funcția industrială a comunei Iara a fost puternic susținută, la cele două exploatări miniere din zonă (de fier și nisip cuarțos), ajungând să lucreze peste 2.000 de salariați, respectiv 70% din forța de muncă locală.

După 1990, activitatea minieră s-a restrâns, culminând cu sistarea completă a activității de extracție a minereurilor de fier și de nisip cuarțos la mijlocul anilor 2000. Impactul social al închiderii exploatării miniere a fost unul major, numărul locurilor de muncă de la nivel local reducându-se de peste 10 ori, ceea ce a determinat migrarea unui număr mare de persoane apte de muncă sau practicarea navetismului către alte localități din județ.

În acest context, la recensământul din 2011 circa 40% din forța de muncă locală lucra în agricultură, un procent similar în servicii și doar 10% în industrie. În altă ordine de idei, circa 1/3 din forța de muncă activă din comună practica navetismul, cei mai mulți către municipiul Cluj-Napoca (50% din total). Așadar, la nivel local se remarcă o tranziție treptată de la o economie bazată

pe industria extractivă la una cu profil mixt, bazată pe servicii și agricultură, cu o mobilitate teritorială ridicată a forței de muncă.

Agricultura

Rezultatele Recensământului General Agricol din anul 2010, indică faptul că la nivelul comunei Iara existau 1.652 de exploatații agricole, cu o suprafață totală de 9.470 ha, dintre care 8.286 ha aveau destinația de suprafață agricolă (6.989 ha suprafață agricolă utilizată și 1.296 ha suprafață agricolă neutilizată), ceea ce reprezenta 56% din suprafața administrativă totală a comunei. Dintre aceste exploatații, 1.039 (63% din total) erau de tip mixt (se ocupau și cu cultura plantelor și cu creșterea animalelor), 610 se ocupau doar cu cultura plantelor, iar 3 doar cu creșterea animalelor. În zona comunei Iara, agricultura are un profil preponderent mixt, creșterea animalelor fiind acompaniată de cultura plantelor.

Terenurile agricole din comuna Iara au o pretabilitate medie (preponderent clasa a II-a și a IIIa) pentru culturi de câmp (mai ales porumb), și fânețe, una ridicată pentru pășuni și livezi, respectiv scăzută pentru vii. De altfel, comuna Iara face parte din categoria zonelor montane defavorizate, care beneficiază de fonduri europene pentru măsurile de agro-climă.

Mărimea medie a unei exploatații agricole din comuna Iara era, în 2010, de 4,2 ha de teren agricol, peste media județeană (3,6 ha) și națională (3,5 ha). La nivelul comunei, existau 4 exploatații care lucrau peste 100 ha de teren, 5 care exploatau între 50 și 100 ha, respectiv 5 între 30 și 50 ha, cele mai multe dintre acestea fiind însă pășuni. În altă ordine de idei, peste 1.400 de exploatații (88% din total) lucrau mai puțin de 2 ha, în general ferme de subzistență menite să asigure consumul propriu al gospodăriei.

În ceea ce privește terenurile arabile, cea mai mare exploatație agricolă avea, în anul 2010, doar 32 ha, fragmentarea proprietății și condițiile de relief și pedoclimatice făcând dificilă comasarea terenurilor în exploatații de mari dimensiuni.

Din totalul suprafețelor agricole, 83% erau lucrate direct de către proprietari (mai ales gospodării ale populației), 7% în arendă, iar 10% în alte forme. În cazul terenurilor arabile, ponderea terenurilor lucrate direct de proprietari e și mai mare (95%). Așadar, la nivel local se păstrează încă practicile agricole tradiționale, în care micii proprietari cultivă terenul cu mijloace tehnice modeste, pe loturi restrânse, în primul rând pentru asigurarea consumului propriu de alimente.

Din totalul celor 6.989 ha de terenuri agricole utilizate, cele mai multe aveau destinația de pășune și fâneață (75% din total), urmate de terenuri arabile (22%), livezi și grădini familiale (3% din total). Așadar, comuna dispune de resurse pastorale extrem de generoase, care pot susține practicarea zootehniei pe scară largă.

Agricultura vegetală nu beneficiază de condiții pedo-climatice foarte favorabile în zonă, dovadă fiind și faptul că 75% din suprafața agricolă are destinația de pășune. Terenurile arabile sunt cultivate mai ales cu porumb, grâu, secară, orz, ovăz, cartofi și plante de nutreț, producțiile realizate fiind relativ modeste în comparație cu alte zone ale țării, în principal din cauza gradului redus de mecanizare și a condițiilor de sol și climă defavorabile unor culturi de câmp.

La recensământul din anul 2010, în comuna Iara au fost înregistrate următoarele efective de animale: 385 de bovine, 7.909 ovine, 561 de caprine, 3.195 de porcine, 11.604 păsări, 206 cabaline, 82 de iepuri de casă și 102 familii de albine. Efectivele de animale erau crescute în gospodăriile populației, exceptând un număr de 2.000 de porcine din proprietatea unei societăți comerciale, desființate ulterior. Raportat la suprafața agricolă a comunei, efectivele de animale din gospodăriile populației erau reduse și au continuat să scadă, pe fondul îmbătrânirii populației. Pe de altă parte, se remarcă o tendință de scădere a efectivelor de bovine și porcine, în favoarea celor de ovine și caprine.

În comuna Iara funcționează un abator de bovine, porcine și ovine ce deservește mare parte din piața de consum a județului Cluj și chiar a zonelor adiacente. Totuși, cea mai mare parte a produselor agroalimentare obținute de fermierii locali ajung în autoconsumul propriei gospodării.

Produsele excedentare sunt vândute în târguri și piețe. La Iara se organizează săptămânal piață agroalimentară, în hala existentă, și târg de animale și produse diverse.

La recensământul din 2010, în comuna Iara erau înregistrate 91 de tractoare agricole, 83 de pluguri, 56 de grape, 12 motocositoare, 7 semănători, 7 combine pentru recoltat cereale, 6 motocositoare, 4 combinatoare, 4 mașini de erbicidat etc. Deși numărul de mașini și echipamente agricole pare satisfăcător raportat la suprafața arabilă mică a comunei, trebuie menționat că utilizarea acestora nu este una eficientă. Astfel, la recensământul din 2010, doar 600 de ferme, adică sub 40% din totalul celor existente, foloseau în mod curent mașini agricole, în timp ce în peste jumătate muncile erau exclusiv manuale, utilizând mijloace rudimentare. În plus, o bună parte dintre utilajele existente erau uzate fizic și moral.

Conform recensământului din 2010, peste 3.300 de locuitori ai comunei Iara (85% din totalul rezidenților) au practicat munci agricole, ca ocupație principală sau secundară. Dintre aceștia, mai puțin de 50 aveau statut de salariat, iar pentru aproape 500 agricultura reprezenta activitatea economică principală. Restul practicau agricultura ca activitate secundară, fără a avea studii în domeniu, în principal pentru asigurarea consumului propriu. Astfel, peste jumătate dintre locuitorii care au prestat munci agricole în anul 2010 erau trecuți de vârsta de 55 de ani, în timp ce doar 11% aveau sub 35 de ani. Acest lucru indică faptul că majoritatea pensionarilor din localitate se ocupă și cu cultura plantelor și creșterea animalelor, fie în curtea locuinței, fie pe mici loturi de teren aflate în proprietate. În schimb, numărul tinerilor interesați de astfel de activități este foarte mic.

Industria, construcțiile și serviciile

După cum am indicat și anterior, comuna Iara a fost, de-a lungul timpului, o comunitate strâns legată de activitățile de extracție a minereurilor metalifere și nemetalifere. Minele de fier și de nisip cuarțos din zonă angajau peste 2.000 de salariați în perioada comunistă, adică aproximativ 70% din forța de muncă locală. După sistarea activității de extracție a minereurilor la jumătate anilor 2000, numărul de salariați din sectorul industrial s-a redus dramatic. În schimb, forța de muncă locală s-a orientat către sectorul serviciilor, care domină în prezent peisajul economic al județului Cluj.

În prezent, singura unitate cu profil industrial și cu o activitate notabilă (din perspectiva cifrei de afaceri și a numărului de angajați) din comuna Iara este abatorul de animale al ROXMONT TRADING, însă și aceasta a operat recent disponibilizări de personal. La acestea se adaugă alte câteva microîntreprinderi din domenii precum industria alimentară și a lemnului. La recensământul din 2011, mai puțin de 140 de locuitori ai comunei lucrau în domeniul industrial (inclusiv navetiștii către unitățile din alte localități), ceea ce reprezenta doar 11% din forța de muncă activă la nivel local. Cei mai mulți activau în industria alimentară, a prelucrării lemnului, extracția minereurilor și energie.

Sectorul construcțiilor s-a dezvoltat în ultimele două decenii. Astfel, o parte dintre salariații disponibilizați de la minele din zonă au lucrat la șantierul Autostrăzii Transilvania, care se află la mică distanță de comună. În ultimii ani, la nivelul comunei au fost înființate mai multe microîntreprinderi cu profil construcții, iar unii locuitori lucrează pe cont propriu în țară sau în străinătate. La recensământul din 2011, aproape 110 persoane activau în acest domeniu, ceea ce reprezenta 9% din forța de muncă totală.

Sectorul serviciilor a cunoscut cea mai bună dinamică în perioada post-comunistă. Astfel, cele mai multe firme nou-înființate în comună după 1990 au ca profil comerțul cu diverse bunuri, alimentația publică și, mai recent, transportul rutier de mărfuri. În altă ordine de idei, conform recensământului din 2011, 372 de locuitori (30% din populația activă totală) lucrau în domeniul serviciilor de piață, mai ales al comerțului (140), transporturilor (120), pazei (40) și alimentației publice (20). Nu în ultimul rând, majoritatea navetiștilor din comună către Cluj-Napoca sau Turda lucrează tot în domeniul serviciilor, unde există în prezent cea mai mare ofertă de locuri de muncă.

Principalii agenți economici din domeniul industriei și serviciilor din comuna Iara, funcție de numărul de salariați înregistrat în anul 2016, sunt:

- ROXMONT TRADING – abatorizare – 22 de salariați;
- ILGEO COM SRL – comerț – 15 salariați;
- BIA & TODOR SRL – comerț – 12 salariați;
- A & N & T IMPEX SRL – comerț – 10 salariați;
- SARA PRINCES SRL – comerț – 8 salariați;
- FAGET IERII TRANS SRL – transporturi rutiere de mărfuri – 7 salariați;
- LA SALA PARC SRL – restaurante – 6 salariați;
- INTERCOM ENERGY SRL – construcții – 5 salariați;
- COOPERATIVA DE CONSUM – comerț – 5 salariați.

După cum se poate observa, în comună există doar întreprinderi mici și micro, care nu asigură împreună mai mult de 150 de locuri de muncă, cifră total insuficientă în raport cu populația activă (de circa 1.200 de persoane).

Prin urmare, se impune atragerea la nivel local a cât mai multor agenți economici, cu capital străin sau românesc, care să valorifice resursele umane

Autoritățile administrației publice locale :

1. Consiliul local al comunei Iara : autoritate deliberativă
 2. Primăria Comunei Iara : autoritate executivă
- Sediul : Localitatea Iara nr.282 ,Județul Cluj
Căile de comunicații : - Telefon/Fax 0264-333 247; 0374-093428
Adresa email : primariaiara@yahoo.com
Adresa web – www.primariaiara.ro

Principalele instituții din comuna Iara : Educație

Având în vedere legea educației naționale, autoritățile comunei Iara au insistat de a lungul timpului în formarea unui sistem educațional eficient, care să satisfacă nevoile populației. Astfel s-a asigurat o bază materială corespunzătoare studiului și au fost dotate instituții de învățământ care să deservească populația școlară a comunei.

La nivelul anului 2013 populația școlară a comunei este împărțită după cum urmează:

- Învățământul preșcolar in 2 grădinițe cu 73 copii după cum urmează:

Grădinița. Iara	62 copii	3 grupe cu program normal
Grădinița Agriș	11	1 grupa combinata

- Învățământul primar cu un număr de de 131 elevi în cele 3 școli după cum urmează:

Școala cu cls I-IV Iara	106 elevi	5 clase
Școala cu cls I-IV Agriș	14	1 clasă simultană
Școala cu cls I-IV Mașca	11	1 clasă simultană

- Învățământul gimnazial cu un nr. de 129 elevi in 7 clase la Școala Gimnazială Iara după cum urmează:

Cls. A V-a	34	2 clase
Cls. A VI-a	36	2 clase
Cls. A VII-a	32	2 clase
Cls. A VIII-a	28	1 clasa

- Evidența personalului didactic și auxiliar Personalul didactic - reprezintă persoanele fizice care sunt angajate în sistemul de învățământ și predau în cadrul procesului educațional și de instruire (cu normă întreagă și cu normă parțială). Personalul auxiliar reprezintă persoanele angajate în cadrul sistemului de învățământ, care nu participă în mod direct la procesul educațional. Aceste categorii de personal sunt evidențiate în tabelul următor:

Personal didactic		Personal auxiliar	
Ciclul de învățământ	Numărul	Funcția	Numărul
Preșcolar	4 educatoare	Secretar	1
Primar	6 învățătoare	Contabil	1
Gimnazial	17 profesori	Bibliotecar	1

Infrastructura educațională La nivelul comunei Iara există 4 unități educaționale pentru ciclul primar și gimnazial, precum și grădinițe. Unitățile de învățământ de nivel primar și gimnazial se găsesc doar în localitatea Iara, în schimb grădinițe și învățământ primar există satele Agriș și Mașca.. Spațiul alocat Școlii Gimnaziale Iara este dotat cu laboratoare (fizică-chimie, biologie), bibliotecă (12.000 volume) și, cabinet multimedia (24 calculatoare, , cabinet de consiliere psihopedagogică. În perioada 2007-2013 școlile primare din comună au fost reabilitate cu fonduri de la bugetul local.

Instituții culturale

Pana in anul 1989 au fost construite patru cămine culturale la Iara, Buru, Cacova Ierii și Agriș. Aceste camine culturale sunt folosite pentru diverse activități cultural- artistice si publice.

Biblioteca comunală din centrul comunei Iara are detine 11.500 de volume de carte, fiind frecventată de circa 900 cititori anual.

Pe langa aceasta biblioteca publica mai exista și o bibliotecă școlară care detine un număr total de 27.446 volume

Arta populară și activitățile artistice

Viața cultural-artistică în comuna Iara a cunoscut o dezvoltare accentuată în ultimii ani. Anual Consiliul Local al Comunei Iara alocă fonduri importante pentru desfășurarea activităților culturale și artistice.

Activitatea artistică este evidențiată prin existența formației de dans popular românesc, formată din copii și tineri din comună. Această formație participă în mod constant la spectacolele organizate în cadrul unor festivaluri în țară și peste hotare (Franța, Ungaria)

Infrastructura socială și de sănătate

Asigurarea sănătății populației se realizează prin intermediul unor măsuri complexe economice, sociale, culturale și sanitare - integrate în planul național unic de dezvoltare economico-socială. Pe baza acestuia se creează condițiile necesare pentru dezvoltarea fizică și psihică a tuturor cetățenilor, sprijinirea procesului de creștere a natalității, ocrotirea mamei și copilului, întărirea familiei, realizarea cerințelor de igienă și protecție a muncii, prevenirea poluării mediului înconjurător și intensificarea acțiunilor de cultură și de educație sanitară. Concomitent cu acțiunile de păstrare și întărire a sănătății populației, de prevenire a îmbolnăvirilor, se asigură toate mijloacele pentru tratament și refacere a sănătății în caz de îmbolnăvire, pentru recuperarea capacității de muncă, prelungirea duratei activității și a vieții omului. Preocuparea comunei Iara a fost constantă în diferitele probleme legate de asigurarea sănătății populației, de prevenirea îmbolnăvirilor și declanșarea epidemiilor, de reducerea ratei mortalității infantile are ca și rezultat final creșterea

mediei de vârstă a populației comunei, precum și menținerea unei stări de sănătate bune la copiii sub un an. La nivelul comunei Iara situația sistemului sanitar este asemănătoare cu cea la nivel național. Sistemul se confruntă cu o constantă lipsă de fonduri, de aparatură modernă, iar condițiile oferite în cabinetele medicale din comună sunt minime.

În ceea ce privește personalul medical existent în comuna Iara se poate spune că acesta este insuficient ținând cont de numărul populației stabile din această regiune. În comună își desfășoară activitatea trei medici de familie în 3 cabinete medicale, în satul Iara. Tot în satul Iara funcționează secția externă (cu 10 paturi) a Spitalului Municipal Turda. În acest spital își desfășoară activitatea 4 asistente medicale și un medic. La nivelul comunei există un singur medic stomatolog care deservește toate satele comunei. În comună există doar un medic veterinar care trebuie să îngrijească animalele din întreaga comună. Infrastructura sanitară din comuna Iara este prezentată în tabelul de mai jos:

Infrastructura din domeniul sanitar

Cabinete medicale	3
Spital	1
Cabinete veterinare	1
Cabinet stomatologic	1
Farmacii	3

Așa cum reiese din tabel în comună există două farmacii care deservește întreaga comunitate, acestea fiind destul de bine aprovizionate. Apropierea de comuna Băișoara unde există un o unitate SMURD precum și existența secției externe a Spitalului Turda reprezintă un avantaj pentru Comuna Iara din punct de vedere al sănătății populației. Datorită acestui avantaj este posibilă intervenția rapidă și eficientă în orice situație de urgență care apare la nivel de comună, iar orice posibile probleme sau servicii medicale de specialitate pot fi acordate în timp util.

Serviciile sociale

Numărul copiilor și persoanelor vârstnice din comună este considerabil, aceștia reprezentând 41% din populația totală a comunei. La aceștia se adaugă și persoanele cu handicap, care în anul 2013 a fost de 45 de persoane la nivelul întregii comune, ceea ce duce la necesitatea acordării unei atenții sporite acestor categorii de persoane.

La nivelul comunei Iara funcționează compartimentul de asistență socială în care există angajate două persoane pe posturile de asistent-social. Personalul are ca principale atribuții identificarea potențialilor beneficiari ai serviciilor sociale și a nevoilor individuale și de grup ale acestora. În cadrul acestui serviciu se acordă sprijin material, se intervine de urgență dacă este nevoie și se oferă consiliere pentru diferite tipuri de probleme. Persoanele care beneficiază de asistență socială sunt informate asupra situațiilor de risc la care se pot expune precum și asupra drepturilor sociale de care persoana în cauză se poate preleva. De asemenea sunt implementate măsuri educative și de supraveghere destinate prevenirii comportamentelor deviante și se încearcă îmbunătățirea, în măsura în care este posibil, a condițiilor de trai.

Art.5 Potrivit prevederilor Legii nr. 351/2001 privind aprobarea Planului de amenajare a teritoriului național - Secțiunea a IV-a - Rețeaua de localități, rangul localităților componente ale comunei Iara, este:

- satul Iara - rangul IV - sat reședință de comună
- satele Agriș, Borzești, Buru, Cacova Ierii, Făgetu Ierii, Lungești, Mașca, Măgura Ierii, Ocolișel, Surduc, Valea Agrișului, Valea Vadului - rangul V - sate componente al comunei

Art.6 Autoritățile administrației publice locale sunt:

- Consiliul local al comunei Iara, ca autoritate deliberativă
- Primarul comunei Iara, ca autoritate executivă

Sediul: Primăria comunei Iara , satul Iara

Numărul consilierilor locali: 13

Structura politică a membrilor Consiliului local Iara:

- PNL - 7
- PSD - 5
- ALDE -1

Data constituirii Consiliului local Iara :28. 06.2016

Comuna are un primar și un viceprimar alesi în condițiile legii, după cum urmează :

1 . Popa Ioan Dorin - Primar - ales în iunie 2016,

2. Ursulean Lucian Vasile - Viceprimar - ales în iunie 2016. Viceprimarul își păstrează calitatea de consilier local însă fără a beneficia de indemnizația aferentă acestui statut.

- Pentru punerea în aplicare a activităților date în competența sa prin acte normative, primarul beneficiază de un aparat de specialitate, pe care o conduce.

Art.7 Se va conferi unor persoane fizice române sau străine, cu merite deosebite pe plan politic, economic, social, cultural, sau altor persoane importante, reprezentative pentru comună titlul de „cetățean de onoare”.

Aceste persoane se vor bucura de stima celorlalți cetățeni, vor fi avuți în vedere de către organele autorității administrației publice locale atunci când vor interveni unele facilități pentru cetățenii comunei, li se va cere părerea în unele probleme privind modernizarea comunei.

Aceste drepturi pot fi pierdute, iar calitatea de "cetățean de onoare" poate fi retrasă, în cazul în care persoana care a beneficiat de acestea a dat dovadă de neseriozitate sau a săvârșit unele fapte ce contravin legilor țării.

Art.8 Locuitorii comunei Iara sunt consultați, în condițiile legii, prin referendum, asupra problemelor de interes deosebit din comuna Iara :

- reîmpărțirea administrativ-teritorială a comunei
- executarea unor lucrări deosebite, care necesită acordul populației

Art.9 Cetățenii comunei Iara pot fi consultați și prin adunări cetățenești organizate pe sate.

Convocarea și organizarea adunărilor cetățenești se fac de către primar, la inițiativa acestuia ori a unei treimi din numărul consilierilor în funcție.

Convocarea adunării cetățenești se face prin aducerea la cunoștință publică a scopului, datei și a locului unde urmează să se desfășoare aceasta.

Adunarea cetățenească este valabil constituită în prezența majorității reprezentanților familiilor și adoptă propuneri cu majoritatea celor prezenți.

Propunerile se consemnează într-un proces-verbal și se înaintează primarului, care le va supune dezbaterii consiliului local în prima ședință, în vederea stabilirii modalităților concrete de realizare și de finanțare, dacă este cazul.

Soluția adoptată de consiliul local se aduce la cunoștință publică prin grija secretarului.

Art.10 Patrimoniul comunei Iara este alcătuit din bunurile mobile și imobile aflate în proprietatea publică și în proprietatea privată ale acesteia, precum și drepturile și obligațiile cu caracter patrimonial.

Inventarul bunurilor comunei Iara se constituie într-o anexă la statut, care se actualizează anual.

Creșterea sau diminuarea patrimoniului va fi temeinic justificată pentru fiecare caz, în note explicative anexate la inventar.

Art.11 Bunurile aflate în proprietatea publică a comunei și cele din proprietatea privată pot fi date în administrare regiilor autonome și instituțiilor publice, pot fi concesionate ori închiriate în condițiile legii sau pot fi atribuite în folosință gratuită pe termen limitat persoanelor juridice fără scop lucrativ care desfășoară activitate de binefacere sau de utilitate publică ori serviciilor publice. Consiliul local hotărăște cu privire la cumpărarea unor bunuri ori la vânzarea bunurilor aflate în proprietatea privată a comunei, în condițiile legii.

Vânzarea, concesionarea și închirierea se fac prin licitație publică, potrivit prevederilor legale.

Art.12 Comuna Iara poate coopera și asocia cu persoane juridice române ori străine, cu organizații guvernamentale și cu alți parteneri sociali, în vederea finanțării și realizării în comun a unor acțiuni, lucrări, servicii sau proiecte de interes public local, precum și de stabilire a unor relații de parteneriat cu unități administrativ-teritoriale din alte țări.

Art. 13 Titlul de cetatean de onoare a comunei. Persoanele fizice, române sau straine, cu merite deosebite pe plan politic, economic, social, cultural sau alte persoane importante pentru localitatea noastra, pot primi titlul de „Cetatean de Onoare”, bucurându-se de anumite drepturi pe toata perioada vietii sale. Conditile de acordare a titlului de cetatean de onoare a comunei se va stabili dupa un regulament elaborat in acest sens.


Art.14 Proiectul Stemei localității se eliberează în trei variante care se supune dezbaterii și consultării locuitorilor, în vederea propunerii celei mai reprezentative variante, după care consiliul local adoptă o hotărâre în acest sens și transmite Comisiei de Heraldică Județeană, care după verificare transmite Guvernului spre aprobare.

Art.15 Stema aprobată pot fi reproduse pe firmele și sigilile autorității administrației publice locale pe imprimatale acestora și pe indicatoarele care marchează intrarea în localitate. Vor fi expuse pe frontispiciul clădirilor în care se află sediul autorității locale împreună cu stema localității așezate în dreapta stemei țării privind stemele din față și dimensiunea lor va fi egală. Cu ocazia sărbătorilor legale și în cazuri unor evenimente organizate în comună vor fi expuse drapelele țării și a altori țări conform prevederilor legale. Cu aceste ocazii Eșarfa de tricolor va fi purtat de primar.

Art.16- Consiliul local are dreptul de a modifica prezentul statut dacă vor interveni și alte propuneri din partea comunității locale.

PREȘEDINTE DE SEDINȚĂ

HIDEG VASILE -VIOREL



CONTRASEMNEAZĂ

SECRETAR

Drăghiciu Petruța-Mariana

