






REACTUALIZARE P.U.G. - COMUNA IARA





PROPRIETATEA ASUPRA TERENURILOR - SAT BURU



LEGENDĂ

-  LIMITĂ TERITORIU ADMINISTRATIV JUDEȚ
-  LIMITĂ TERITORIU ADMINISTRATIV COMUNĂ
-  LIMITĂ INTRAVILAN PROPUȘ
-  CLĂDIRI EXISTENTE

PROPRIETATEA ASUPRA TERENURILOR

-  TERENURI PROPRIETATE PUBLICĂ DE INTERES NAȚIONAL
-  TERENURI PROPRIETATE PUBLICĂ DE INTERES JUDEȚEAN
-  TERENURI PROPRIETATE PUBLICĂ DE INTERES LOCAL
-  TERENURI PROPRIETATE PRIVATĂ A PERSOANELOR FIZICE SAU JURIDICE

OBIECTIVE DE UTILITATE PUBLICĂ SAT BURU

1. Școală Generală
2. Halță
3. Biserica Ortodoxă
4. Cimitir
5. Restaurant Cabana Buru

Acest document este proprietatea firmei sc Eco Maps srl și nu poate fi folosit, transmis sau reprodus total sau parțial, fără autorizarea expresă și scrisă. Utilizarea sa trebuie să fie conformă celei pentru care a fost elaborat. Documentul este valabil numai cu semnăturile și stampilele în original.

proiectant general:

ECO MAPS

sc eco maps srl

str. Someșului, nr. 2C, sc. 2, ap. 2, sat Florești, comuna Florești, jud. Cluj

șef proiect: arh. urbanist

arh.

dr. geogr.

dr. geogr.

geogr.

ing.

Laura Ioana BAURDA

Mihai MARTIN

Ana-Maria CORPADE

Adrian PITICAR

Daniela ROMAN

Adrian PODARU

beneficiar:

Primăria Comunei Iara

Str. Principală, nr. 282, sat Iara, jud. Cluj

denumire proiect:

Reactualizare P.U.G.

Comuna Iara, Jud. Cluj

proiect nr. 7 / 2015

denumire planșă:

PROPRIETATEA ASUPRA TERENURILOR

SAT BURU

scara: 1 : 5.000

data: feb. 2024

planșa: PT



COMUNA RIMETEA [AB]

COMUNA MOLDOVENEȘTI

