




REACTUALIZARE P.U.G. - COMUNA IARA



PROPRIETATEA ASUPRA TERENURILOR - SAT CACOVA IERII




LEGENDĂ

-  LIMITĂ INTRAVILAN PROPUȘ
-  CLĂDIRI EXISTENTE

PROPRIETATEA ASUPRA TERENURILOR

-  TERENURI PROPRIETATE PUBLICĂ DE INTERES LOCAL
-  TERENURI PROPRIETATE PRIVATĂ A PERSOANELOR FIZICE SAU JURIDICE

CIRCULAȚIA TERENURILOR

-  TERENURI CE SE INTENȚIONEAZĂ A FI TRECUTE ÎN DOMENIUL PUBLIC LOCAL (STRĂZI PROPUȘE SPRE REALIZARE / MODERNIZARE)

OBIECTIVE DE UTILITATE PUBLICĂ SAT CACOVA IERII

1. Școală Generală + Cămin Cultural
2. Școală Generală
3. Biserica Ortodoxă + cimitir
4. Mină

Acest document este proprietatea firmei sc Eco Maps srl și nu poate fi folosit, transmis sau reprodus total sau parțial, fără autorizarea expresă și scrisă; utilizarea sa trebuie să fie conformă celei pentru care a fost elaborat. Documentul este valabil numai cu semnăturile și stampilele în original.

proiectant general:

ECO MAPS

beneficiar:

Primăria Comunei Iara
Str. Principală, nr. 282, sat Iara, jud. Cluj

sc eco maps srl

str. Somesului, nr. 20, sc. 2, ap. 2, sat Floresii, comuna Floresii, jud. Cluj

denumire proiect:

Reactualizare P.U.G. Comuna Iara, Jud. Cluj

șef proiect arh. urbanist

Laura Ioana BAURDA

proiect nr. 7 / 2015

arh.

Mihai MARTIN

dr. geogr.

Ana-Maria CORPADE

dr. geogr.

Adrian PITIGAR

geogr.

Daniela ROMAN

ing.

Adrian PODARU

denumire planșă:

PROPRIETATEA ASUPRA TERENURILOR SAT CACOVA IERII

scara: 1 : 5.000

data: feb. 2024

planșa: PT

