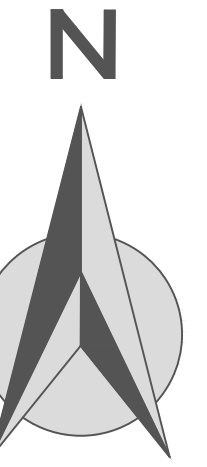








REACTUALIZARE P.U.G. - COMUNA IARA


PROPRIETATEA ASUPRA TERENURILOR - SAT LUNGEȘTI



LEGENDĂ

-  LIMITĂ TERITORIU ADMINISTRATIV JUDEȚ
 -  LIMITĂ INTRAVILAN PROPUȘ
 -  CLĂDIRI EXISTENTE
- PROPRIETATEA ASUPRA TERENURILOR**
-  TERENURI PROPRIETATE PUBLICĂ DE INTERES NAȚIONAL
 -  TERENURI PROPRIETATE PUBLICĂ DE INTERES LOCAL
 -  TERENURI PROPRIETATE PRIVATĂ A PERSOANELOR FIZICE SAU JURIDICE


CIRCULAȚIA TERENURILOR

-  TERENURI CE SE INTENȚIONEAZĂ A FI TRECUTE ÎN DOMENIUL PUBLIC LOCAL (STRĂZI PROPUSE SPRE REALIZARE / MODERNIZARE)

OBIECTIVE DE UTILITATE PUBLICA SAT LUNGEȘTI

1. Școală Generală
2. Biserica Ortodoxă
3. Hală
4. Hotel "Dracula"

Acest document este proprietatea firmei sc Eco Maps srl și nu poate fi folosit, transmis sau reprodus total sau parțial, fără autorizarea expresă și scrisă; utilizarea sa trebuie să fie conformă celei pentru care a fost elaborat. Documentul este valabil numai cu semnăturile și stampilele în original.

<p>proiectant general:</p> <p style="text-align: center;"></p> <p>sc eco maps srl str. Someșului, nr. 2C, sc. 2, ap. 2, sat Florești, comuna Florești, jud. Cluj</p> <p>șef proiect: arh. urbanist Laura Ioana BAURDA</p> <p>arh. Mihai MARTIN</p> <p>dr. geogr. Ana-Maria CORPADE</p> <p>dr. geogr. Adrian PITIGAR</p> <p>geogr. Daniela ROMAN</p> <p>ing. Adrian PODARU</p>	<p>beneficiar:</p> <p>Primăria Comunei Iara Str. Principala, nr. 282, sat Iara, jud. Cluj</p> <p>denumire proiect:</p> <p>Reactualizare P.U.G. Comuna Iara, Jud. Cluj</p> <p>proiect nr. 7 / 2015</p> <p>denumire planșă:</p> <p>PROPRIETATEA ASUPRA TERENURILOR SAT LUNGEȘTI</p> <p>scara: 1 : 5.000 data: feb. 2024 planșă: PT</p>
---	---

