








REACTUALIZARE P.U.G. - COMUNA IARA

PROPRIETATEA ASUPRA TERENURILOR - SAT MĂGURA IERII




- LEGENDĂ**
-  LIMITĂ INTRAVILAN PROPUȘ
 -  CLĂDIRI EXISTENTE
 -  MONUMENT ISTORIC - CATEGORIA "B"
- PROPRIETATEA ASUPRA TERENURILOR**
-  TERENURI PROPRIETATE PUBLICĂ DE INTERES JUDEȚEAN
 -  TERENURI PROPRIETATE PUBLICĂ DE INTERES LOCAL
 -  TERENURI PROPRIETATE PRIVATĂ A PERSOANELOR FIZICE SAU JURIDICE

OBIECTIVE DE UTILITATE PUBLICA SAT MĂGURA IERII

1. Biserica de lemn "Sf. Arhangheli Mihail și Gavril" + Cimitir

Acest document este proprietatea firmei sc Eco Maps srl și nu poate fi folosit, transmis sau reprodus total sau parțial, fără autorizarea expresă și scrisă; utilizarea sa trebuie să fie conformă celei pentru care a fost elaborat. Documentul este valabil numai cu semnăturile și ștampilele în original.

<p>proiectant general:</p> 		<p>beneficiar:</p> <p>Primăria Comunei Iara Str. Principală, nr. 282, sat Iara, jud. Cluj</p>	
<p>sc eco maps srl str. Someșului, nr. 2C, sc. 2, ap. 2, sat Florești, comuna Florești, jud. Cluj</p>		<p>denumire proiect:</p> <p>Reactualizare P.U.G. Comuna Iara, Jud. Cluj</p>	
<p>șef proiect: arh. urbanist Laura Ioana BAURDA</p>		<p>proiect nr. 7 / 2015</p>	
<p>arh. Mihai MARTIN</p>		<p>denumire planșă:</p> <p>PROPRIETATEA ASUPRA TERENURILOR SAT MĂGURA IERII</p>	
<p>dr. geogr. Ana-Maria CORPADE</p>		<p>scara: 1 : 5.000</p>	
<p>dr. geogr. Adrian PITICAR</p>		<p>data: feb. 2024</p>	
<p>geogr. Daniela ROMAN</p>		<p>planșa: PT</p>	
<p>ing. Adrian PODARU</p>			

La Baltă
851,7m

