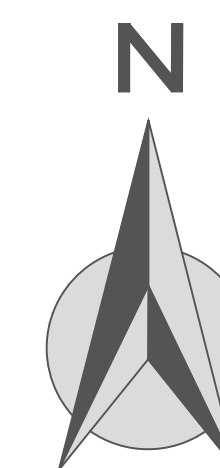





# REACTUALIZARE P.U.G. - COMUNA IARA

## PROPRIETATEA ASUPRA TERENURILOR - SAT MAȘCA



### LEGENDĂ

-  LIMITĂ TERITORIU ADMINISTRATIV COMUNĂ
-  LIMITĂ INTRAVILAN PROPUȘ
-  CLĂDIRI EXISTENTE

### PROPRIETATEA ASUPRA TERENURILOR

-  TERENURI PROPRIETATE PUBLICĂ DE INTERES LOCAL
-  TERENURI PROPRIETATE PRIVATĂ A PERSOANELOR FIZICE SAU JURIDICE

### OBIECTIVE DE UTILITATE PUBLICĂ SAT MAȘCA

1. Școală Generală
2. Biserica Ortodoxă + cimitir
3. Mină

Acest document este proprietatea firmei sc Eco Maps srl și nu poate fi folosit, transmis sau reprodus total sau parțial, fără autorizarea expresă și scrisă; utilizarea sa trebuie să fie conformă celei pentru care a fost elaborat. Documentul este valabil numai cu semnăturile și ștampilele în original.

proiectant general:

**ECO MAPS**

sc eco maps srl  
str. Someșului, nr. 2C, sc. 2, ap. 2, sat Floriș, comuna Floriș, jud. Cluj

șef proiect: arh. urbanist **Laura Ioana BAURDA**

arh. **Mihai MARTIN**

dr. geogr. **Ana-Maria CORPADE**

dr. geogr. **Adrian PITIGAR**

geogr. **Daniela ROMAN**

ing. **Adrian PODARU**

beneficiar:

**Primăria Comunei Iara**  
Str. Principală, nr. 282, sat Iara, jud. Cluj

denumire proiect:


**Reactualizare P.U.G. Comuna Iara, Jud. Cluj**

proiect nr. 7 / 2015

denumire planșă:

**PROPRIETATEA ASUPRA TERENURILOR SAT MAȘCA**

scara: 1 : 5.000 data: feb. 2024 planșa: PT



Școala  
Biserica  
Mină

