





# REACTUALIZARE P.U.G. - COMUNA IARA




## PROPRIETATEA ASUPRA TERENURILOR - SAT SURDUC



### LEGENDĂ

-  LIMITĂ INTRAVILAN PROPUȘ
-  CLĂDIRI EXISTENTE
-  MONUMENT ISTORIC - CATEGORIA "B"

### PROPRIETATEA ASUPRA TERENURILOR

-  TERENURI PROPRIETATE PUBLICĂ DE INTERES JUDEȚEAN
-  TERENURI PROPRIETATE PUBLICĂ DE INTERES LOCAL
-  TERENURI PROPRIETATE PRIVATĂ A PERSOANELOR FIZICE SAU JURIDICE

### OBIECTIVE DE UTILITATE PUBLICA SAT SURDUC

1. Școală Generală
2. Biserica Ortodoxă
3. Biserica Ortodoxă + Cimitir

Acest document este proprietatea firmei sc Eco Maps srl și nu poate fi folosit, transmis sau reprodus total sau parțial, fără autorizarea expresă și scrisă; utilizarea sa trebuie să fie conformă celei pentru care a fost elaborat. Documentul este valabil numai cu semnăturile și ștampilele în original.

proiectant general:

ECO MAPS

sc eco maps srl  
str. Someșului, nr. 2C, sc. 2, ap. 2, sat Florești, comuna Florești, jud. Cluj

șef proiect: arh. urbanist **Laura Ioana BAURDA**  
arh. Mihai MARTIN  
dr. geogr. Ana-Maria CORPADE  
dr. geogr. Adrian PITIGAR  
geogr. Daniela ROMAN  
ing. Adrian PODARU


beneficiar:  
**Primăria Comunei Iara**  
Str. Principală, nr. 282, sat Iara, jud. Cluj

denumire proiect:  
**Reactualizare P.U.G. Comuna Iara, Jud. Cluj**

proiect nr. 7 / 2015

denumire planșă:  
**PROPRIETATEA ASUPRA TERENURILOR SAT SURDUC**

scara: 1 : 5.000 | data: feb. 2024 | planșa: PT



Vf. Gorunului  
762,0m

TERENURI CU CONSTRUCȚII ÎN  
LITIGIU CU FONDUL FORESTIER

