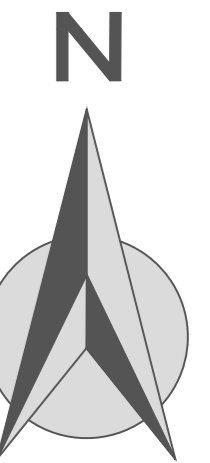





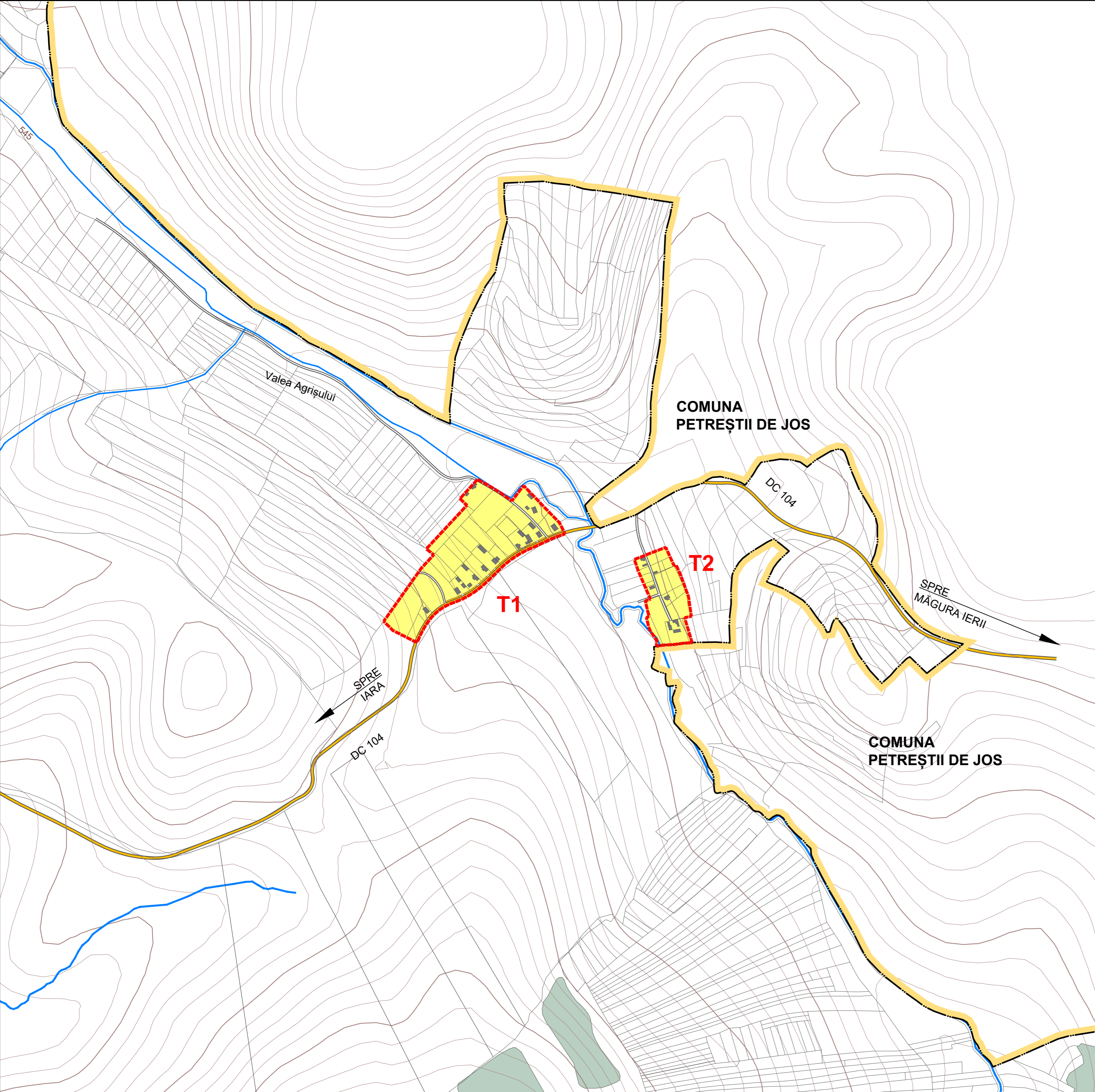


REACTUALIZARE P.U.G. - COMUNA IARA

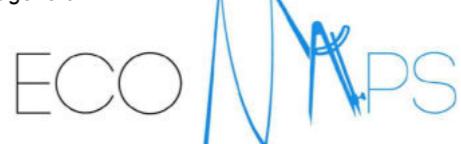
PROPRIETATEA ASUPRA TERENURILOR - SAT VALEA AGRISULUI



- LEGENDĂ**
-  LIMITĂ TERITORIU ADMINISTRATIV COMUNĂ
 -  LIMITĂ INTRAVILAN PROPUȘ
 -  CLĂDIRI EXISTENTE
- PROPRIETATEA ASUPRA TERENURILOR**
-  TERENURI PROPRIETATE PUBLICĂ DE INTERES LOCAL
 -  TERENURI PROPRIETATE PRIVATĂ A PERSOANELOR FIZICE SAU JURIDICE



Acest document este proprietatea firmei sc Eco Maps srl și nu poate fi folosit, transmis sau reprodus total sau parțial, fără autorizarea expresă și scrisă; utilizarea sa trebuie să fie conformă celei pentru care a fost elaborat. Documentul este valabil numai cu semnăturile și ștampilele în original.

proiectant general: 	beneficiar: Primăria Comunei Iara Str. Principală, nr. 282, sat Iara, jud. Cluj
sc eco maps srl str. Someșului, nr. 2C, sc. 2, ap. 2, sat Florești, comuna Florești, jud. Cluj	denumire proiect: Reactualizare P.U.G. Comuna Iara, Jud. Cluj
șef proiect: arh. urbanist Laura Ioana BAURDA	proiect nr. 7 / 2015
arh. Mihai MARTIN dr. geogr. Ana-Maria CORPADE dr. geogr. Adrian PITICAR geogr. Daniela ROMAN ing. Adrian PODARU	denumire planșă: PROPRIETATEA ASUPRA TERENURILOR SAT VALEA AGRISULUI
scara: 1 : 5.000	data: feb. 2024
planșa: PT	