





REACTUALIZARE P.U.G. - COMUNA IARA



PROPRIETATEA ASUPRA TERENURILOR - SAT VALEA VADULUI

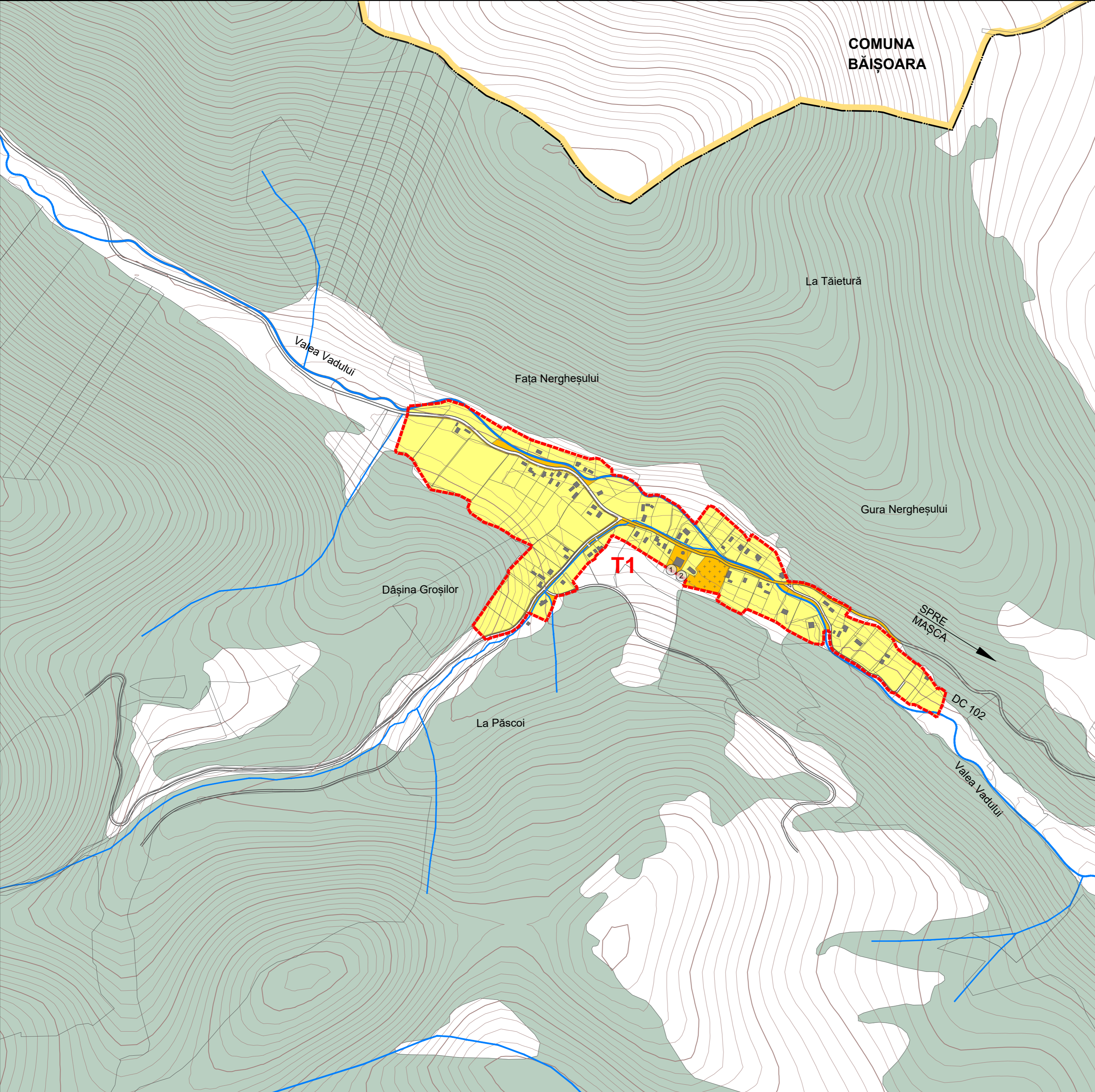


LEGENDĂ

-  LIMITĂ TERITORIU ADMINISTRATIV COMUNĂ
-  LIMITĂ INTRAVILAN PROPUS
-  CLĂDIRI EXISTENTE

PROPRIETATEA ASUPRA TERENURILOR

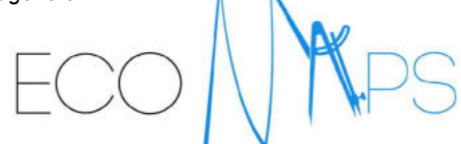
-  TERENURI PROPRIETATE PUBLICĂ DE INTERES LOCAL
-  TERENURI PROPRIETATE PRIVATĂ A PERSOANELOR FIZICE SAU JURIDICE



OBIECTIVE DE UTILITATE PUBLICA SAT VALEA VADULUI

1. Școală Generală
2. Biserica Ortodoxă + Cimitir

Acest document este proprietatea firmei sc Eco Maps srl și nu poate fi folosit, transmis sau reprodus total sau parțial, fără autorizarea expresă și scrisă; utilizarea sa trebuie să fie conformă celei pentru care a fost elaborat. Documentul este valabil numai cu semnăturile și ștampilele în original.

| | | | |
|--|------------------------------|--|--|
| proiectant general:  | | beneficiar: Primăria Comunei Iara Str. Principală, nr. 282, sat Iara, jud. Cluj | |
| sc eco maps srl str. Someșului, nr. 2C, sc. 2, ap. 2, sat Florești, comuna Florești, jud. Cluj | | denumire proiect: Reactualizare P.U.G. Comuna Iara, Jud. Cluj | |
| șef proiect: arh. urbanist Laura Ioana BAURDA | | proiect nr. 7 / 2015 | |
| arh. Mihai MARTIN | dr. geogr. Ana-Maria CORPADE | denumire planșă: PROPRIETATEA ASUPRA TERENURILOR SAT VALEA VADULUI | |
| dr. geogr. Adrian PITICAR | geogr. Daniela ROMAN | scara: 1 : 5.000 data: feb. 2024 planșa: PT | |
| ing. Adrian PODARU | | | |