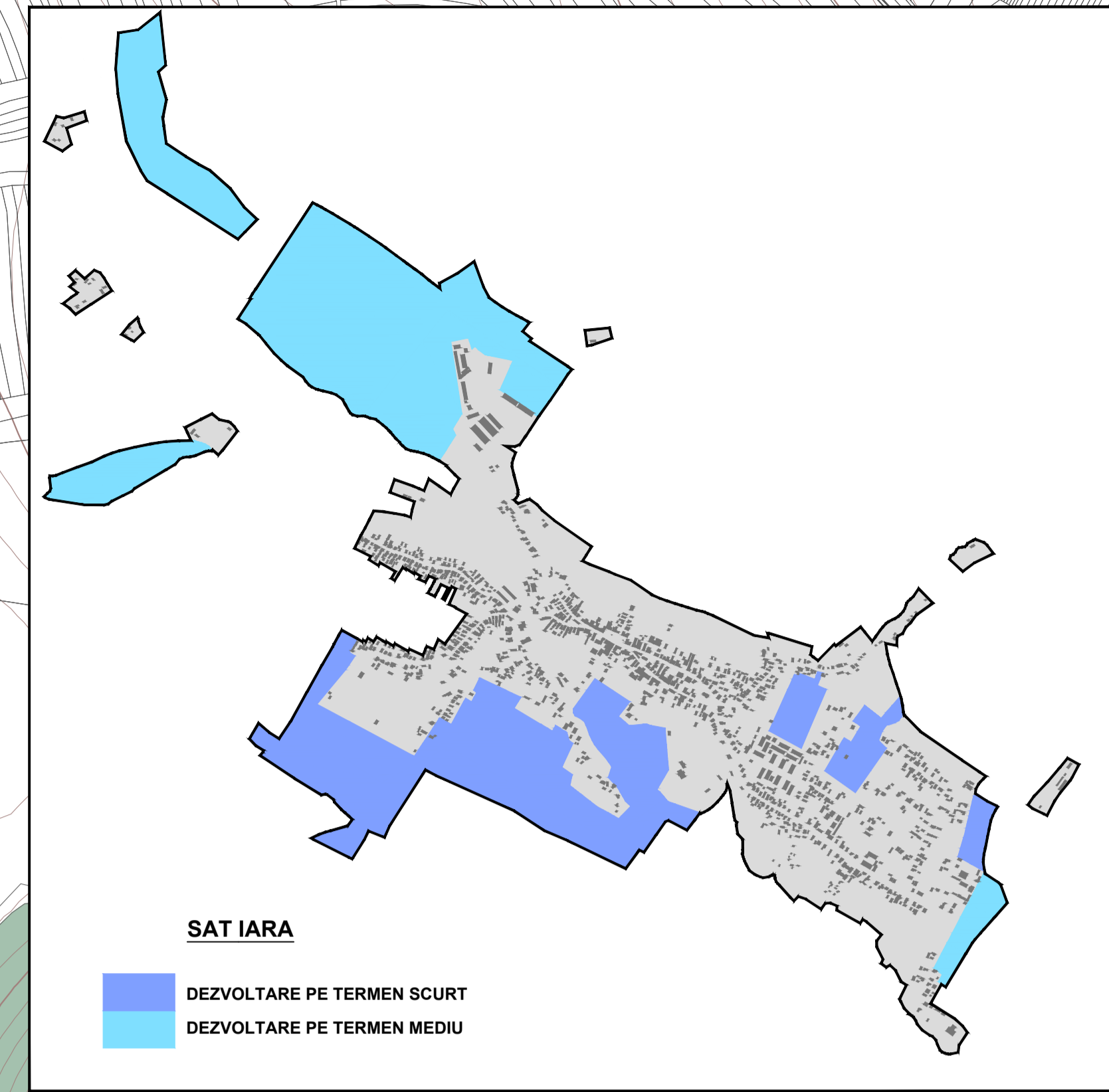



REACTUALIZARE P.U.G. - COMUNA IARA

REGLEMENTĂRI ECHIPARE EDILITARĂ - SAT IARA

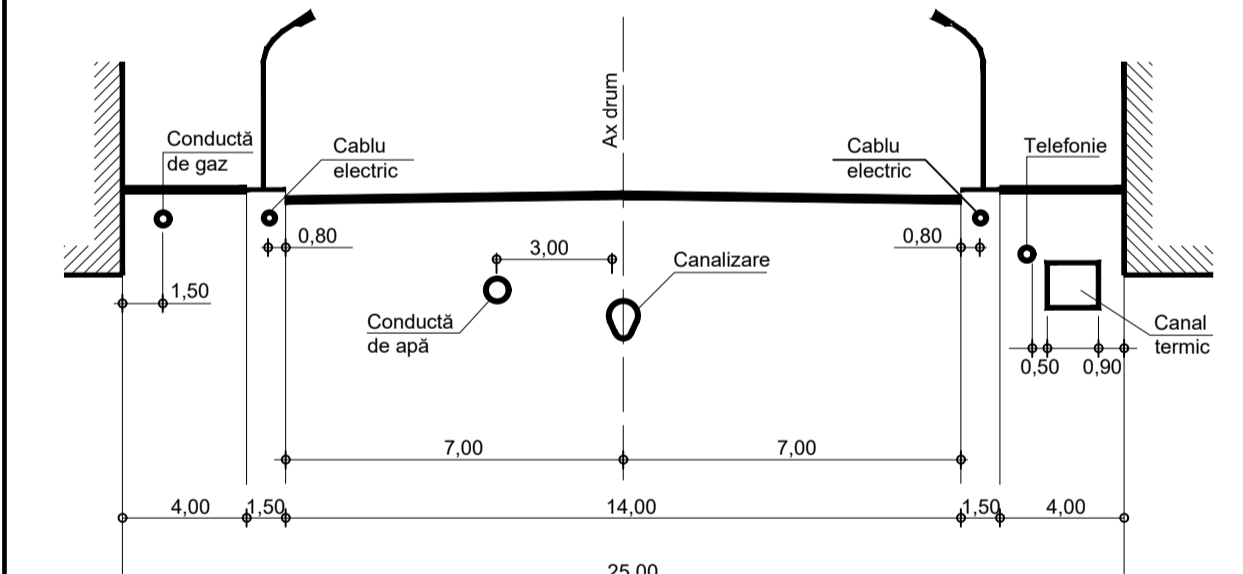


- LEGENDĂ**
- LIMITĂ TERITORIULUI ADMINISTRATIV COMUNA
 - LIMITĂ INTRAVILAN PROPUȘ
 - CLĂDIRI EXISTENTE
 - MONUMENT ISTORIC CLASAT DE CATEGORIA "B"
 - MONUMENT PROPUȘ

- CĂI DE CIRCULAȚIE**
- DRUM JUDEȚEAN
 - DRUM COMUNAL
 - DRUMURI / STRĂZI

- ECHIPARE EDILITARĂ**
- LEA 110 KV
 - LEA 20 KV
 - POST DE TRANSFORMARE AERIAN
 - CAPTARE APĂ
 - STAȚIE POMPARE APĂ
 - REZERVOR ÎNMAGAZINARE APĂ
 - REȚEA DISTRIBUȚIE APĂ
 - REȚEA CANALIZARE PROPUȘĂ

- RESPECTAREA DISTANTELOR DE PROTECȚIE:**
(VEZI TABEL DISFUNCȚIONALITĂȚI / PRIORITĂȚI)
- FATĂ DE CONSTRUCȚII / CULOARE TEHNICE



EXEMPLU AMPLASAREA ÎN LOCALITĂȚI
A REȚELOR EDILITARE SUBTERANE, EXECUTATE ÎN SAPĂTURĂ

Notă:
Se va respecta Norma tehnică din 27/01/1998 privind amplasarea lucrărilor edilitare.
Amplasarea rețelelor edilitare subterane se face, de regulă, în afara părții carosabile a străzilor. Dacă acest lucru nu este posibil din punct de vedere tehnic sau economic, rețelele se pot amplasa și în partea carosabilă, cu următoarea ordine de prioritate:
- canalizare ape pluviale;
- alimentare cu apă;
- gaze naturale;
- telecomunicații;
- alte rețele.

- REPERE LOCALE SAT IARA**
1. Primăria + Cămin Cultural
 2. Poșta
 3. Oficiu Poștal
 4. Școală Generală
 5. Școală Generală
 6. Biserica Unitariană
 7. Biserica Greco-Catolică
 8. Biserica Romano-Catolică
 9. Biserica Ortodoxă
 10. Cămin
 11. Piață
 12. Târg
 13. Teren Sport + Strand
 14. Spital
 15. Exploatare minieră + Stație de sortare

Acest document este proprietatea firmei de Eco Maps srl și nu poate fi folosit, transmis sau reprodus total sau parțial fără autorizația expresă și scrisă a firmei sau a persoanei care a fost încredințat cu el. Documentul este valabil numai cu semnătura și ștampila în original.

Eco Maps

SC eco maps srl
Str. Sorneșului nr. 2C, et. 2, sat Florești, comuna Florești, județul Cluj

beneficiar:
Primăria Comunei Iara
Str. Principala, nr. 282, sat Iara, județul Cluj

denumire proiect:
Reactualizare P.U.G. Comuna Iara, Jud. Cluj

proiect nr. 7/2015

REGLEMENTĂRI ECHIPARE EDILITARĂ SAT IARA

șef proiect arh. urbanist: **Laura Ioana BAUDA**
șef geogr.: **Mihai MARTIN**
șef geogr.: **Ana-Maria CORPADE**
șef geogr.: **Adrian PITIGAR**
șef geogr.: **Daniela ROMAN**
șef geogr.: **Adrian PODARU**

data: feb. 2024

